



Turistické trasy



Město Vizovice

Informační centrum Vizovice

Masarykovo náměstí 1007, 763 12 Vizovice

tel.: +420 577 599 110

infocentrum@dkvizovice.cz, www.icvizovice.eu

www.mestovizovice.eu



ROZHLEDNA DOUBRAVA U VIZOVIC



Celková výška: 55m

Vyhlídková plošina: 33,5m

Počet schodů: 177

Nadmořská výška: 667m

Lokalita: vrch Doubrava, 7km od Vizovic, 20km od Zlína

Přístup: autem – silnice 488 mezi Loučkou a Vizovicemi

Pěšky - po naučné stezce Vizovické prameny (začíná v centru města a k rozhledně je to 7 kilometrů). Modrá TZ po hřebeni přes vrchol Klášťov, zelená TZ z Vizovic.

Otevírací doba: Otevřeno od března do listopadu – březen, říjen, listopad – víkendy, svátky (10-16 hod.), duben, květen a září - víkendy a svátky (10-17 hod.), červen a srpen otevřeno - středa, pátek, víkendy a svátky (10-17 hod.). Vyhlička mimo provozní dobu po domluvě (tel.: 737 129 896)

Výhled: Bílé Karpaty, Vizovická vrchovina, Hostýnské vrchy, dokonce i vrcholky Tater



GPS: 49°11'1.618"N, 17°52'22.452"E

ROZHLEDNA VARTOVNA



Výška: 37 m

Počet schodů: 213

Nadmořská výška: 651m

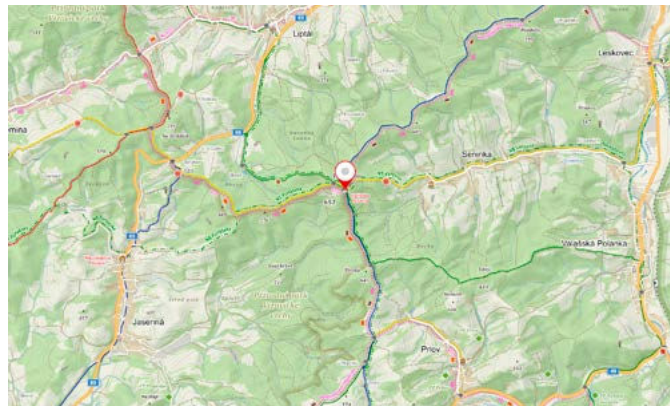
Lokalita: kopec Vartovna, 2km od obce Seninka, 10 km od Vsetína

Přístup: po žluté TZ od obce Seninka (2km); přes Vartovnu vede modrá TZ a zelená TZ

Výhled: Vizovické vrchy, Javorníky, Hostýnské a Vsetínské vrchy, Chříby, Beskydy

Vstup: celoroční

V okolí Vartovny je vybudována síť šesti naučných stezek, se 34 zastaveními a 8 odpočívadly, v délce 34 km. Stezky vedou od Vartovny do okolních obcí Seninka, Liptál, Jasenná, Leskovec, Prlov, Pozdřechov, Lidečko a Francova Lhota. Přibližují přírodní zajímavosti, pamětihodnosti, folklorní tradice i historické události.



GPS: 49°16'11.926"N, 17°56'19.632"E

ROZHLEDNA NA KRÁLOVCI U VALAŠSKÝCH KLOBOUKŮ



Výška: 21,5m

Vyhlídková plošina: 18m

Počet schodů: 79

Nadmořská výška: 655m

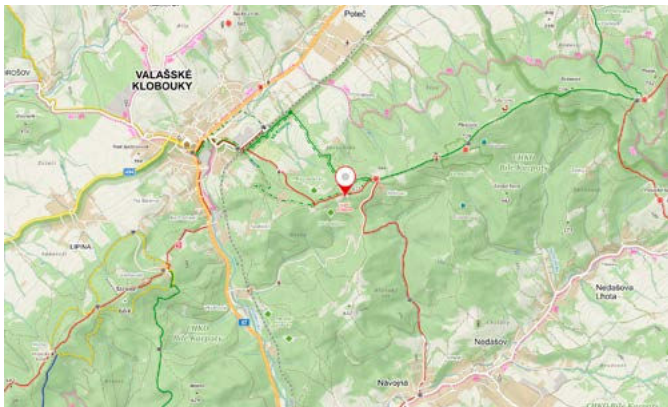
Lokalita: vrch Královec, 1,5km od Valašských Klobouků, 40km od Zlína

Přístup: z centra Valašských Klobouků vede k rozhledně (1,5km) červená TZ a také naučná stezka Královec. Autem lze zajet až k rekreačnímu středisku Královec (odbočka ze silnice Valašské Klobouky - Brumov-Bylnice 1km za městem), odkud k rozhledně po červené TZ 0,5km.

Otevírací doba: volně přístupná

Výhled: město Valašské Klobouky, Vizovické vrchy, CHKO Bílé Karpaty, krajina Valašska, Javorníky

Rohledna se nachází u vrcholu Královec nad Valašskými Klobouky. Byla otevřena na podzim roku 2006.



GPS: 49°8.03478'N, 18°2.30452'E

ROZHLEDNA NA ČUBOVĚ KOPCI U FRANCOVY LHOTY



Celková výška: 18m

Vyhlídková plošina: 15m

Počet schodů: 58

Nadmořská výška: 720m

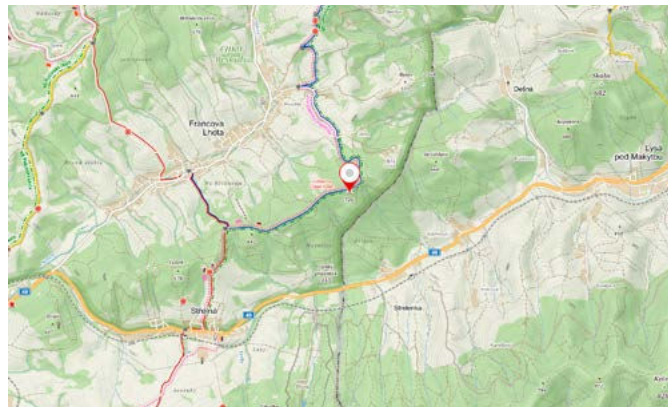
Lokalita: Čubův kopec, 2km od Francovy Lhoty, 25km od Vsetína

Přístup: z Francovy Lhoty po modré a červené TZ od autobusové zastávky (3km). Autem dojet na severní konec obce a pak se napojit na modrou TZ (0,5km); NS Javorníky-západ začínající v obci Střelná

Otevírací doba: volně přístupná

Výhled: Javorníky, Vizovické vrchy, Bílé Karpaty, Lyský průsmyk, stěny Súlovských skal.

Originální pětipatrová dřevěná stavba postavená v roce 1991, ale kvůli drsnému horskému klimatu v roce 2004 byla demontována a na jejím místě postavená nová identická rozhledna.



GPS: 49°11'41.262"N, 18°7'56.667"E

ROZHLEDNA KELČSKÝ JAVORNÍK



Celková výška: 36,5m

Vyhlídková plošina: 30m

Počet schodů: 156

Nadmořská výška: 865m

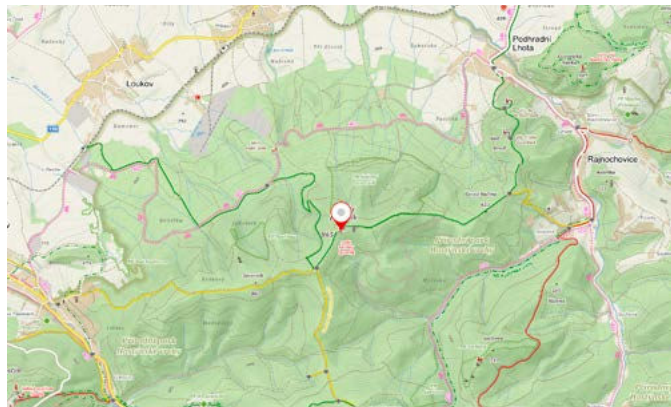
Lokalita: vrch Kelčský Javorník, 30km od Kroměříže

Přístup: po značených turistických cestách, žlutá, zelená TZ

Otevírací doba: celoroční

Výhled: Beskydy, Javorníky, Vsetínské, Hostýnské, Vizovické a Oderské vrchy

Rozhledna byla otevřená v září 2015 na nejvyšším vrcholu Hostýnských vrchů Kelčském Javorníku (865 m n. m.) a nabízí opravdu úchvatné výhledy.



GPS: 49°24'0.376"N, 17°45'55.806"E

ROZHLEDNA MARUŠKA



Celková výška: 16m

Vyhlídková plošina: 12m

Počet schodů: 43

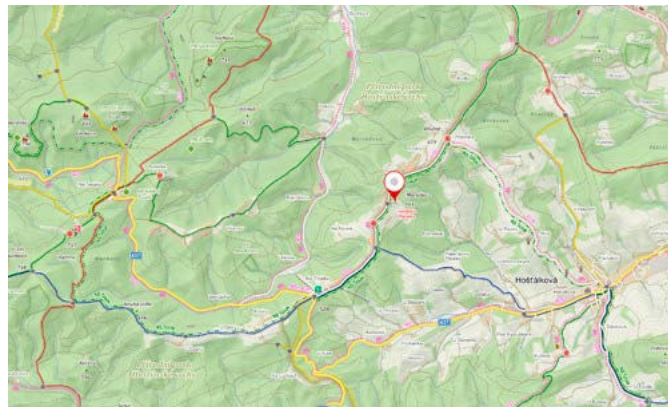
Nadmořská výška: 664m

Lokalita: vrch Maruška, 7km od Hošťálkové, 20km od Vsetína

Otevírací doba: celoročně

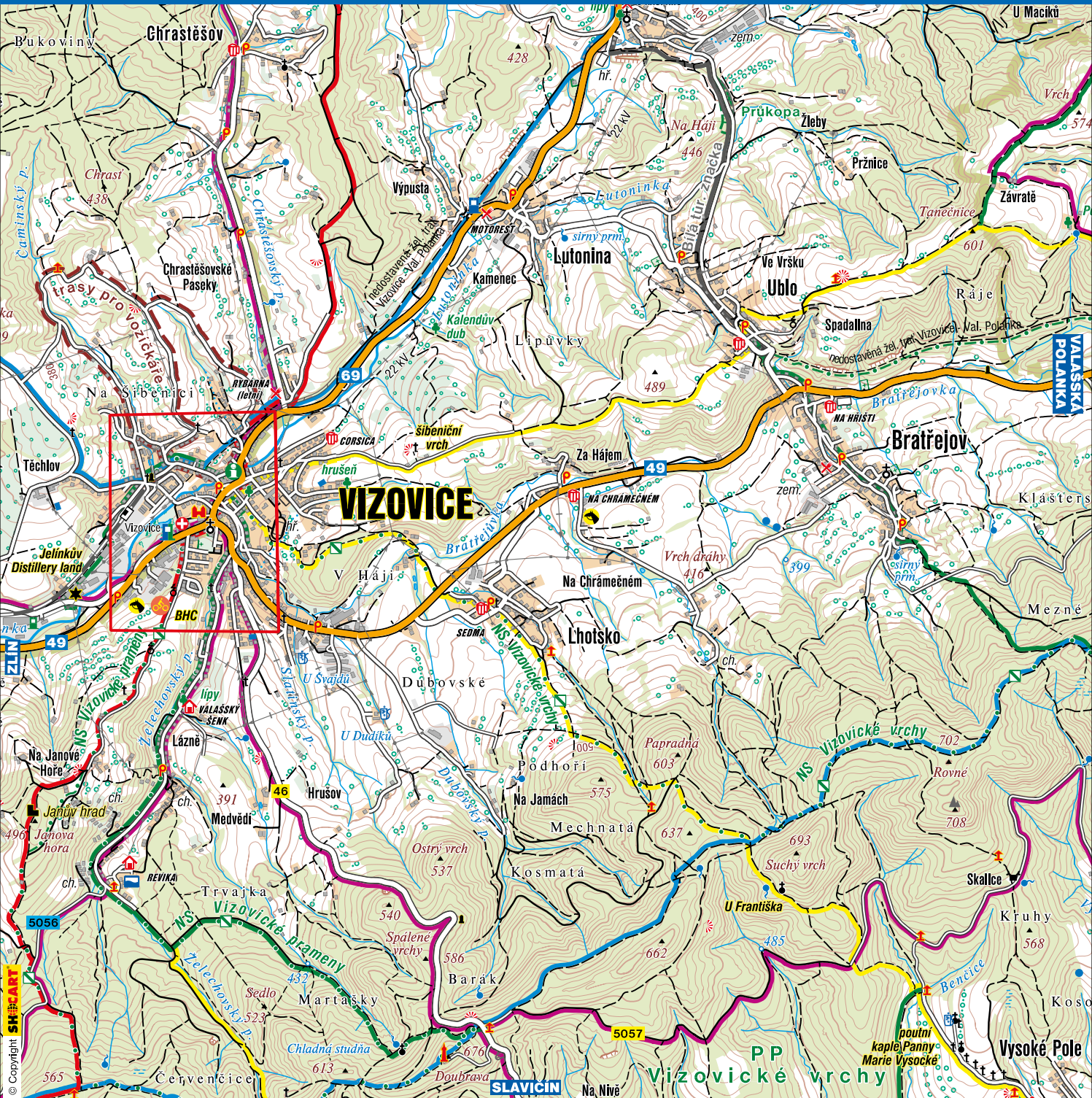
Výhled: Hostýnské vrchy, část Moravskoslezských Beskyd, Javorníky, Vizovické vrchy

Kromě vyhlídky rozhledna plní také funkci meteorologické věže. Věž je postavená ze dřeva z tamějších lesů, padlo na ni 72 kubíků smrkové kulatiny. Byla slavnostně otevřena v srpnu 2014.



GPS: 49°21'57.238"N, 17°49'42.050"E

Mapa okolí Vizovic



NAUČNÁ STEZKA VIZOVICKÉ PRAMENY


NS upozorňuje turisty na historické i současné zajímavosti Valaška. Vede od vlakového nádraží po modré značce na Masarykovo náměstí, potom pokračuje po zelené pod rozhlednu Doubrava, dále po modré na Spletený vrch a po červené přes Janovu horu, zřícenina Janův hrad a pak dále k zámku a poslednímu zastavení u Distillery Landu R. Jelínka.



TRASA 15 KM – 5:00 H

NAUČNÁ STEZKA VAŘÁKOVY PASEKY

Naučná stezka je dlouhá asi 16 km s 15 zastaveními. Trasa začíná u vlakového nádraží v Horní Lidči. Vede po žluté turistické značce kolem Lačnovských rybníků, do obce Lačnov, odtud stoupá přes Dolní a Horní Lačnovské skály až na modrou turistickou značku na hřebenu Vizovických vrchů a po modré turistické značce stezka odbočuje na Vařákovy paseky. Z Vařákových pasek se trasa naučné stezky vrací na rozcestí Láz s odbočkou na Lačnovské skály. Od rozcestí Láz cesta vede pod vrchol Krajčice (729 m n. m.). Od vrcholu Krajčice pokračujeme oblastí plnou různých skalních útvarů a pseudokrasových jeskyň s výskytem řady vzácných netopýrů až pod vrchol Kopce. Na vrcholu Kopce (699 m n. m.) jsou viditelné zbytky kruhového valu. Odtud trasa pokračuje k Čertovým skálám.



TRASA 17 KM – 5 H

NAUČNÁ STEZKA VIZOVICKÉ VRCHY

Trasa začíná u rozcestníku Vizovice, nám., vede po žluté turistické značce přes Lhotsko a nakonec strmě vystoupá k rozcestníku Pod Suchým vrchem. Odtud pokračuje cesta převážně po vrstevnici lesem po modré značce až ke Klášťovu. Z Klášťova pokračuje cesta do sedla Pod Svěradovem. Na rozcestí můžeme odbočit po zelené značce na vedlejší větev naučné stezky vedoucí na Ploštinu (2 km), odtud se můžeme vrátit zpět na hlavní trasu naučné stezky po neznačené lesní cestě, která vede k potůčku Vlāry a poté stoupá až k jejímu prameni u rozcestníku Bařinka (3 km). Zde začíná další naučná stezka Vařákovy paseky II, která je dlouhá asi 3 km, má 5 zastavení a zavede nás do obce Pozděchov. Naučná stezka Vizovické vrchy ale pokračuje dále po modré značce až na Vařákovy paseky (1,5 km), kde na místě již neexistující vypálené osady navazuje na naučnou stezku Vařákovy paseky.



TRASA 14 KM – 4:50 H

ZA KOUPÁNÍM NA VŠEMINU

Trasa k přehradě u Všeminu je dlouhá asi 10 km, spíše vhodná pro cyklisty a vede po dobrých místních komunikacích. Z Masarykova náměstí po hlavní silnici na Vsetín, za Vizovicemi zahne na vedlejší cestu pod železný most nedokončené Baťovy dráhy a dále pokračujeme kolem Rybárny až do Chrasťšova. Od hospody stoupání na hřeben nad Dešnou, odtud buď přes bývalý testovací automobilový polygon nebo vlevo po cestě až do Dešné. Pod kempenem na křižovatce zahne doprava a pokračujeme po silnici k rozcestníku Všemina a od něj po silnici doleva společně se žlutou turistickou značkou až k přehradě.



TRASA 10 KM – 3 H

PŘES OŠKEROVY PASEKY NA VARTOVNU

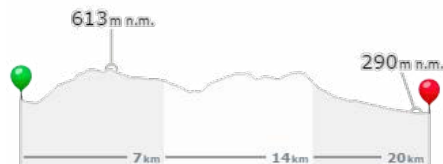
Trasa v nejdelší variantě přes Oškerovy paseky, Syrákov, Vartovnu, Tanečnici a Ublo do Vizovic je dlouhá přibližně 22 km. Je vhodná jak pro turisty, tak i cyklisty. Začíná od rozcestníku Vizovice, nám., po červené turistické znače vede podél hlavní silnice na Vsetín, na konci Vizovic mineme zarostlý zrušený hřbitov a napravo od cesty budovu bývalé výrobní povidel a marmelád z roku 1932. Poté trasa zahýbá pod železný most nedokončené Bařovy železnice a za mostem doprava začíná stoupat mezi loukami k lesu. Cesta pokračuje lesem přes rozcestník Nad Chrástěšovem až na Oškerovy paseky k památníku Oškerovy rodiny. Po 3 km trasa vystoupá k rozcestníku Syrákov a od něj po žluté znače k Hotelu Sirákov. Odtud stále po žluté na vrchol Vartovny, rozhledna s vyhlídkovou plošinou ve výšce 27 m. Do Vizovic trasa pokračuje po modré přes Horkou až k rozcestníku Vrchy, odtud po zelené na vrchol Tanečnice přes Ublo do Vizovic po žluté turistické znače.



TRASA 22 KM – 7 H

Z PROVODOVA DO VIZOVIC

Výchozím místem trasy je autobusová zastávka Provodov, Maleniska, po žluté turistické po schodech k poutnímu kostelu zasvěcenému Panně Marii Sněžné s kapličkou a studánkou se „svatou vodou“, odtud dále po žluté stoupá strmá křížová cesta zakončená další kapličkou. Od rozcestníku Malenisko po zelené ke zbytkům hradu Starý Světlov. Od hradu trasa pokračuje po modré kolem kopce Baba na vrchol Komonce. Po 4,5 km se dostaneme k pozůstatkům hradu Sehradu. U rozcestníku cesta klesá do sedla k hájence s autobusovou zastávkou. Dále trasa vede přes závoru asi 4,5 km po lesní cestě do Vizovic na ulici Lázeňskou k Turistickému prameni pod rekreačním střediskem Revika a po zelené turistické znače přes bývalé Mojžíšovy lázně, dnes restaurace Valašský Šenk, do centra Vizovic na Masarykovo náměstí.



TRASA 19,5 KM – 6:00 H

K POUTNÍ KAPLI PANNY MARIE „VYSOCKÉ“

Začátek trasy u rozcestníku Vizovice, nám. po žluté turistické značce. Z náměstí jdeme přes sídliště, pak stoupáme ulicí k fotbalovému hřišti a lesíkem v Háji klesneme k potoku Bratřejovky, pak už mírně stoupáme k malé obci Lhotsko. Dále cesta stoupá až do sedla Pod Suchým vrchem, kde si po finálním strmém stoupání lze odpočinout na zbudovaném posezení u zastavení naučné stezky. Odtud pokračujeme lesní cestou ke kapličce U Františka s pramenem vody. Na závěr klesáme 2 km po žluté ke kapli Panny Marie „Vysocké“. Od kaple můžeme pokračovat přes Vysoké pole a dále po silnici do Újezdu nebo se vrátit po žluté k potoku Benčice a po neznačené cestě po okraji lesa ke koupališti s letním kinem ve sportovním areálu v Újezdu (2 km).



TRASA 9,9 KM – 3:25 H

STEZKA ŽOKEJE VÁNI

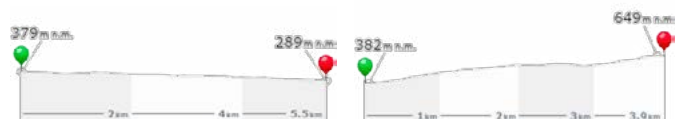
Stežka začíná na Masarykově náměstí a vede po zelené turistické značce po Lázeňské ulici kolem bývalých lázní (nyní Valašský Šenk) a rekreačního střediska REVÍKA, zde je možnost se občerstvit u turistického pramene. Od střediska navážeme na žlutou turistickou značku, která směřuje do Slopného. Stežka vede pěknou přírodou s rozhledy a kolem „Čertova kopyta“ a tajemného dolu Rudovka. Čertovo kopyto je malá díra v balvanu o průměru přibližně půl metru a údajně je v ní která nikdy nevysychá. Rudovka je opředená pověstmi, podle jedné z nich se zde mělo nacházet ve středověku zlato. Délka trasy je 8,5 km.



TRASA 9 KM – 2:56 H

TURISTICKÁ TRASA BAŤOVA DRÁHA

S rozvojem firmy Baťa a rostoucími nároky na přepravu, vzniká ve 30. letech 20. století ambiciózní plán na železniční propojení Moravy se Slovenskem. Celková délka nedokončené Baťovy dráhy je až 20 km, lze zkrátit v různých etapách, například po Baťově železnici jen z Vizovic do Jasenné po modré turistické značce. Výlet můžeme spojit s prohlídkou Mikuláštkova fojtství v Jasenné, či výšlapem na rozhlednu Vartovnu.

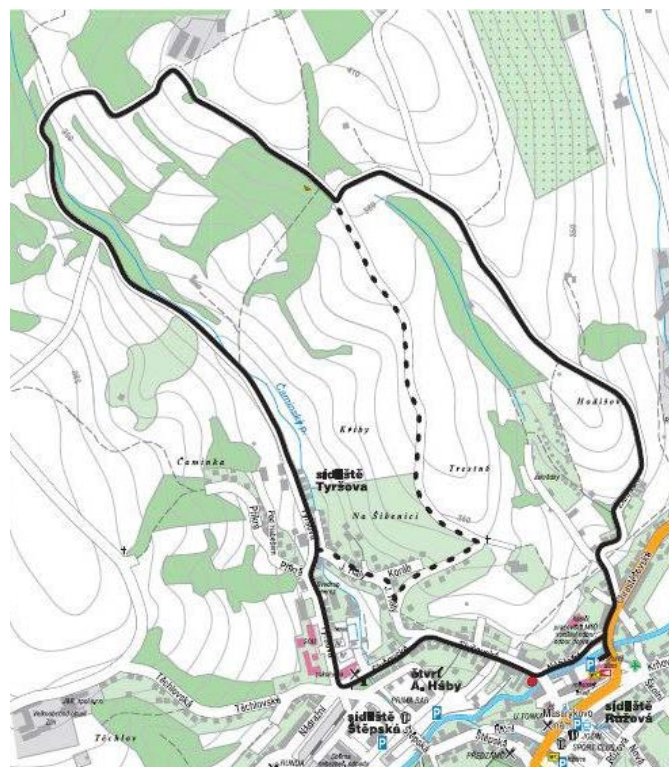


TRASA 5 KM – 1:15 H

+ ROZHLEDNA VARTOVNA + 3,9 KM – 1:34 H

VOZÍČKÁŘSKÁ TRASA - VIZOVICKÁ ČERNÁ

Trasa okruhu vede nejbližším okolím Vizovic, po cestě jsou umístěny lavičky a informační tabule. Délka okruhu je 5470 m, dá se prodloužit na 7040 m, převýšení 124 m. Trasa je těžká, určená pro zdatné vozíčkáře s doprovodem nebo pro terénní elektrické vozíčky.



TRASA 5 KM – 1:30 H

ŠIBENIČNÍ VRCH - VÝHLED

Trasa začíná u rozcestníku Vizovice – Masarykovo náměstí (u supermarketu Albert) a vede po žluté turistické značce směrem na Ublo. Vyhledka u Šibeničního vrchu se nachází po levé straně od asfaltové cesty a je zde krásný pohled na celé město.


Východně od Vizovic se před více jak 250 lety nacházelo popraviště, na jeho existenci upomíná také název vrchu zvaného Šibenice (421 m n.m.). Popravní místa zpravidla ležela na návrších nebo v blízkosti hlavních cest a jejich křižovatek, jak tomu bylo i v případě vizovického popraviště. Poslední doložená poprava je z roku 1727. V současnosti je na tomto místě vyhlídka s lavičkami s krásným pohledem na město Vizovice s možností odpočinku.



TRASA 1,5 KM – 33 MIN

JANŮV HRAD

Z náměstí po červené značce centrem města kolem zámku, kostela Sv. Vavřince, podél hlavní cesty. U nemocnice přes přechod na levou stranu, cestou směřující do kopce na ulici 3. května míří ke zřícenině Janova hradu po červené turistické značce. Od hradu pokračujeme z kopce a opět na červeně značenou cestu, která vede dále na Spletený vrch. Ze Spleteného vrchu si můžete udělat výlet na nedalekou rozhlednu Doubravu (po modré turistické trase) nebo k Luhačovické přehradě (po červené trase).



TRASA 3 KM – 1 HOD KE ZŘÍČENINĚ

CYKLOTURISTICKÉ TRASY VIZOVIC

Vizovicemi prochází rovněž několik značených cykloturistických tras:

Č. 471

Otrokovice – Zlín – Vizovice(29km)

Č. 5056

Mechnáč – Koma – Bojkovice – Rudimov – Kladná-Žilín – Luhačovice –
Řetěchov – Komonec –Spletený vrch – Vizovice(37km)

Č. 5057

Vizovice – Spletený vrch – Doubrava – Klementina – Vysoké Pole – Drnovce –
Tichov – Smolina – Lačnov – Horní Lideč(31km)

Dálková trasa

Č. 46

Sudoměřice – Žitková – Slavičín – Loučka – Vizovice – Dešná –
Všemina – Liptál – Vsetín – Poustevny – Ostravica – Český Těšín(236km)

